











-  řešené území
-  zastavěné území
-  plocha změn krajinné
-  plocha transformační
-  zastavěná plocha
-  zastavěná plocha - z původního ÚP
-  plocha změny v krajinné - z původního ÚP
-  zastavěná plocha - rušené změnou Č.2
-  plochy změn - rušené názvy ploch
-  plochy a koridory podmíněně zpracovávané územní studií - rušené změnou Č.2

# ZMĚNA Č.2 ÚZEMNÍHO PLÁNU / JIŘICE

objednavatel: Obec JIŘICE  
zpracovatel: TAM architekti s.r.o.  
zodpovědný projektant: Ing. arch. Barbora Zemanová Brossová / 04116

## 1 VÝKRES ZÁKLADNÍHO ČLENĚNÍ

fáze: vydání  
měřítko: 1 / 5 000 datum: 1 / 2026

ZÁZNAM O ÚČINNOSTI ZMĚNY Č.2 ÚZEMNÍHO PLÁNU		
ORGÁN VYDAVÁJÍCÍ ÚP	Zastupitelstvo obce Jiřice	
POŘIZOVATEL:	Městský úřad Humpolec, Úřad územního plánování	
OPRÁVNĚNÁ ÚŘEDNÍ OSOBA POŘIZOVATELE		
Jméno a příjmení:	Ing. Petra Todorová	osoba úředního razítka
funkce:	odborný referent	
podpis:		
Datum nabytí účinnosti změny Č.2 ÚP		

