


BUDÍKOV

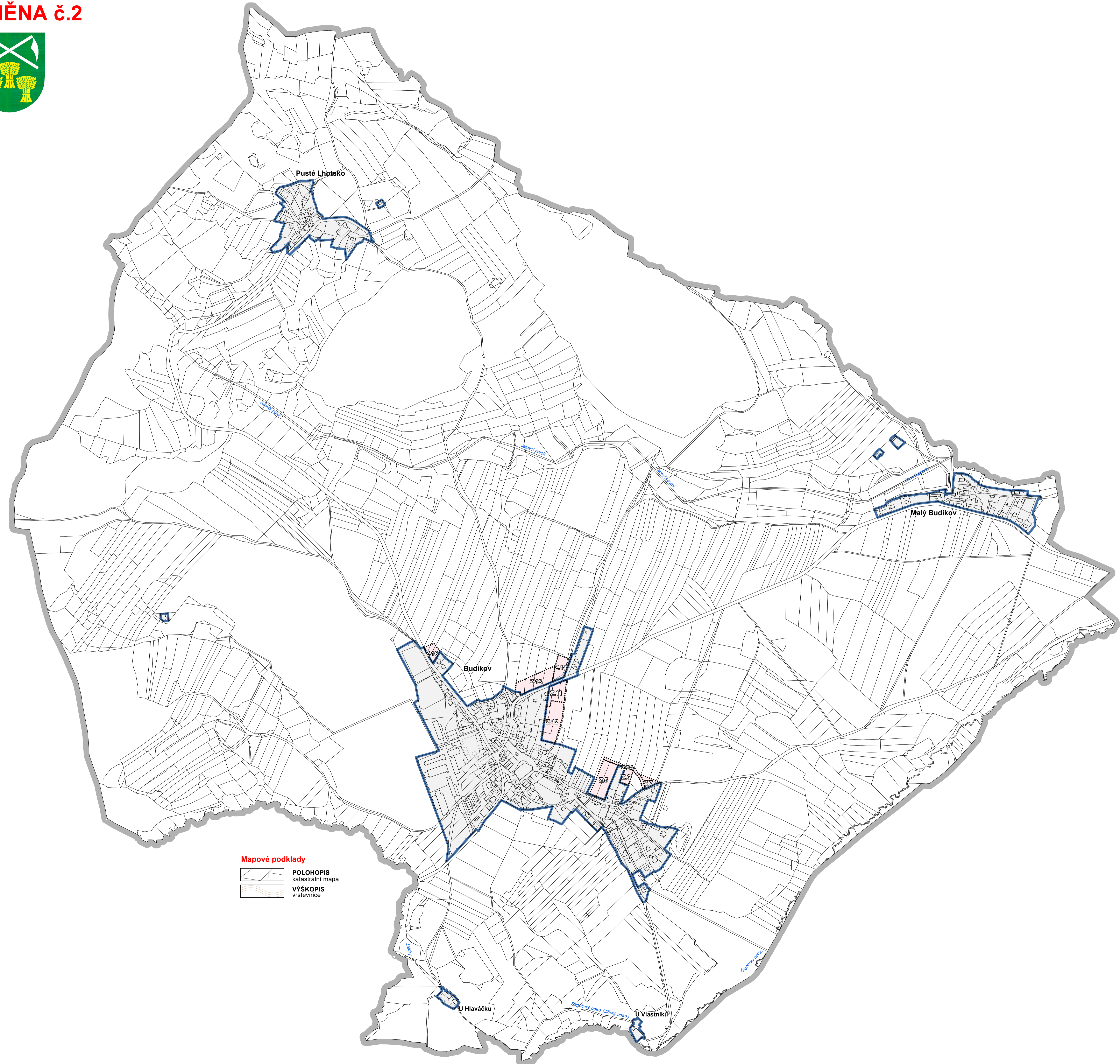
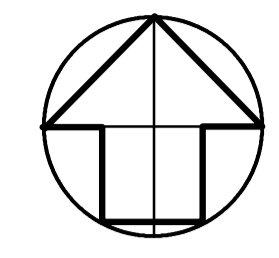
ÚZEMNÍ PLÁN

ZMĚNA č.2



VÝKRES ZÁKLADNÍHO ČLENĚNÍ ÚZEMÍ

1 : 5 000



HRANICE ÚZEMÍ
HRANICE ÚZEMÍ OBCE BYSTRÁ
k.ú. Budíkov

ČLENĚNÍ ÚZEMÍ
ZASTAVĚNÉ ÚZEMÍ OBCE
ZASTAVITELNÉ PLOCHY

Mapové podklady
POLOHOPIS
katastrální mapa
VÝŠKOPIS
vrstevnice

Objednavatel	Obec BUDÍKOV
Pořizovatel	MěÚ HUMPOLEC odbor stavební úřad
Zpracovatel	Ing. arch. MILIČ MARYŠKA
Datum	2026

BUDÍKOV - k.ú. Budíkov
ÚZEMNÍ PLÁN - ZMĚNA č.2
VÝKRES ZÁKLADNÍHO ČLENĚNÍ ÚZEMÍ měřítko : 1 : 5 000

A